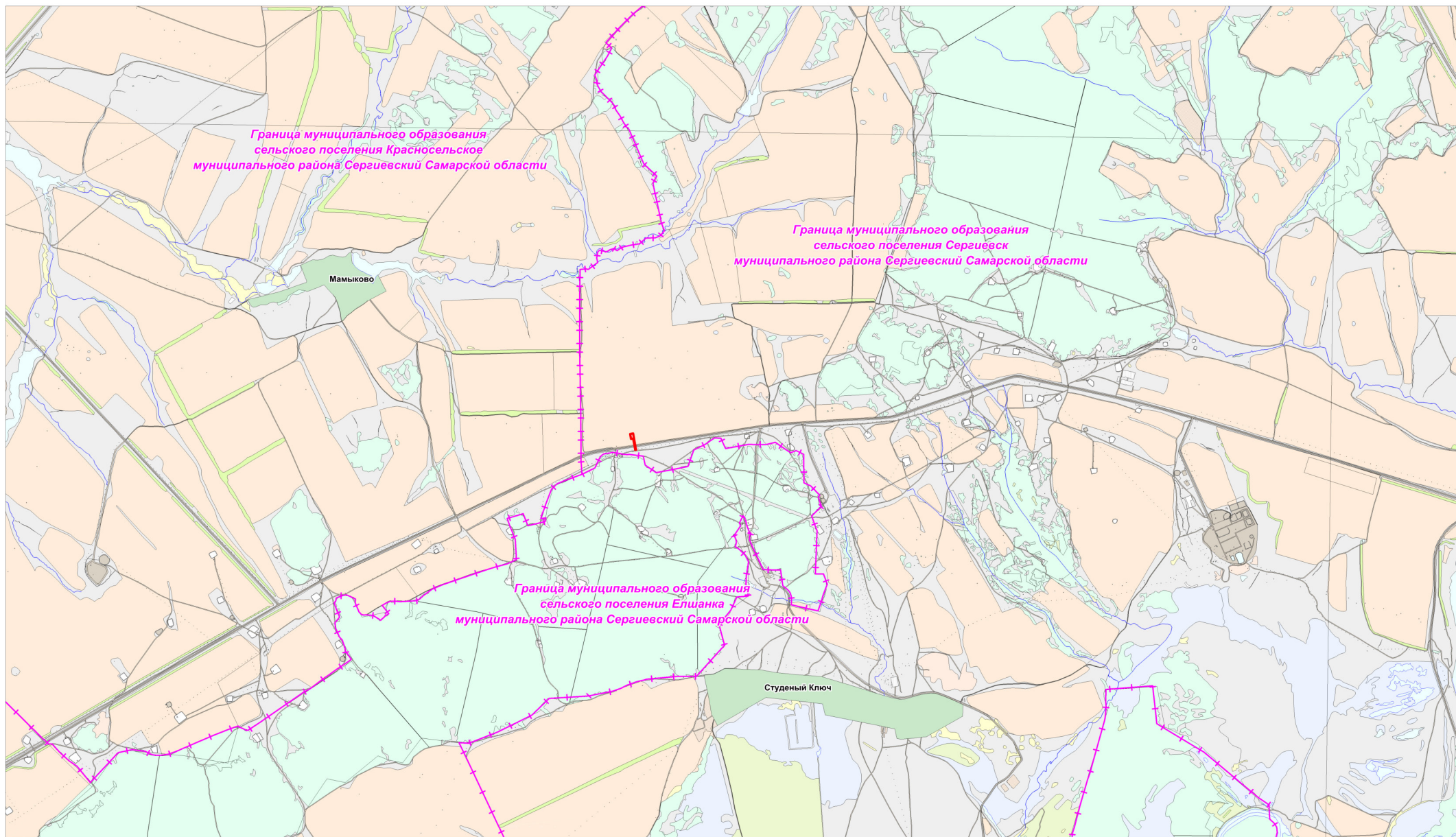











**МАТЕРИАЛЫ ПО ОБОСНОВАНИЮ ПРОЕКТА ПЛАНИРОВКИ ТЕРРИТОРИИ**  
"Электроснабжение скважины № 630 Радаевского месторождения"  
в границах сельского поселения Сергиевский муниципального района Сергиевский Самарской области



**Условные обозначения:**

-  - Границы территории, в отношении которой осуществляется подготовка схемы расположения элементов планировочной структуры
-  - Границы зон планируемого размещения линейных объектов
-  с/п. Сергиевск - Границы сельских поселений
-  - Граница земель населенного пункта
-  - Граница с/х угодий (пашня) в составе земель из категории - с/х назначения
-  - Граница с/х угодий (пастбище) в составе земель из категории - с/х назначения
-  - Граница земель из категории - земли водного фонда

Примечание:  
- границы зон планируемого размещения линейных объектов, подлежащих реконструкции в связи с изменением их местоположения отсутствуют

<b>ООО "ННК-Самаранефтегаз"</b>				Проект планировки территории для строительства объекта ООО "ННК-Самаранефтегаз" "Электроснабжение скважины № 630 Радаевского месторождения" в границах сельского поселения Сергиевск муниципального района Сергиевский Самарской области				
Изм	Лист	№ документ	Подпись	Дата	<b>Раздел 3. Материалы по обоснованию проекта планировки территории. Графическая часть</b>	Стадия	Лист	Листов
Ген.директор	Исполнит.	Барг В.И.	Ховрин Н.А.			ПП	1	1
					Схема расположения элемента планировочной структуры М 1:25000	ООО "Средневолжская землеустроительная компания" г. Самара		